



Comuna Pănet  
Județul Mureș  
România




## MEZŐPANIT KÖZSÉG CÍMERE

MAROS MEGYE

1-ES VÁLTOZAT





## MEZŐPANIT KÖZSÉG CÍMERÉNEK LEÍRÁSA ÉS ALKOTÓELEMEINEK JELENTÉSEI

### 1-ES VÁLTOZAT


#### **A címer leírása:**

Hullámos ezüst csíkkal vágott háromszögű pajzs felső, kék mezejében a választóvonalon álló arany mázú nyitott székely kapu, a kaput fent arany nap, illetve növekvő ezüst holdsarló övezi. Az alsó, zöld mezőben legyezőszerűen elhelyezett öt arany búzakaralász látható. A pajzsot egybástyás falkorona fedi.

#### **Jelentése:**

A hullámos ezüst csík az életet jelentő vizet, a községet átszelő patakokat és a Maros folyó közelségét jelképezi. A kapu arra utal, hogy a község a Mezőség kapujában található, az égitestek székely jelképek. A búza a mező termése, a község előtagjára utal, ugyanakkor a lakosság fő foglalatosságát, a mezőgazdaságot jelképezi, a kalászok száma a községet alkotó települések számát mutatja. Az egybástyás falkorona a közigazgatási egység községi rangját jelzi.

Comuna Pănet  
Județul Mureș  
România




## MEZŐPANIT KÖZSÉG CÍMERE

MAROS MEGYE

2-ES VÁLTOZAT





## MEZŐPANIT KÖZSÉG CÍMERÉNEK LEÍRÁSA ÉS ALKOTÓELEMEINEK JELENTÉSEI

### 2-ES VÁLTOZAT


#### **A címer leírása:**

Hullámos ezüst csíkkal vágott háromszögű pajzs felső, kék mezejében a választóvonalon álló arany mázú nyitott székely kapu, a szekérkapu nyílásában arany kehely lebeg, a kaput fent arany nap, illetve növekvő ezüst holdsarló övezi. Az alsó, zöld mezőben legyezőszerűen elhelyezett öt arany búzakaralász látható. A pajzsot egybástyás falkorona fedi.

#### **Jelentése:**

A hullámos ezüst csík az életet jelentő vizet, a községet átszelő patakokat és a Maros folyó közelségét jelképezi. A kapu arra utal, hogy a község a Mezőség kapujában található, a kehely a lakosság vallásosságát jelképezi, az égitestek székely jelképek. A búza a mező termése, a község előtagjára utal, ugyanakkor a lakosság fő foglalatosságát, a mezőgazdaságot jelképezi, a karalászok száma a községet alkotó települések számát mutatja. Az egybástyás falkorona a közigazgatási egység községi rangját jelzi.

Comuna Pănet  
Județul Mureș  
România




## MEZŐPANIT KÖZSÉG CÍMERE

MAROS MEGYE

3-AS VÁLTOZAT





## MEZŐPANIT KÖZSÉG CÍMERÉNEK LEÍRÁSA ÉS ALKOTÓELEMEINEK JELENTÉSEI

### 3-AS VÁLTOZAT

#### **A címer leírása:**

Hullámos ezüst csíkkal vágott háromszögű pajzs felső, kék mezejében a választóvonalon álló arany mázú nyitott székely kapu, tükrében faragott tulipán, holdsarló és nap, a szekérkapu nyílásában nyitott ezüst könyv, első lapján Alfa, a másodikon Ómega betűvel. Az alsó, zöld mezőben legyezőszerűen elhelyezett öt arany búzalkalász látható. A pajzsot egybástyás falkorona fedi.

#### **Jelentése:**

A hullámos ezüst csík az életet jelentő vizet, a községet átszelő patakokat és a Maros folyó közelségét jelképezi. A kapu arra utal, hogy a község a Mezőség kapujában található, a faragott tulipán a hagyományőrzésre utal, az égitestek székely jelképek. A könyv az oktatást és tudást jelképezi, ugyanakkor a Bibliát megjelenítve a lakosság hitére utal. A búza a mező termése, a község előtagjára utal, ugyanakkor a lakosság fő foglalatosságát, a mezőgazdaságot jelképezi, a kalászok száma a községet alkotó települések számát mutatja. Az egybástyás falkorona a közigazgatási egység községi rangját jelzi.